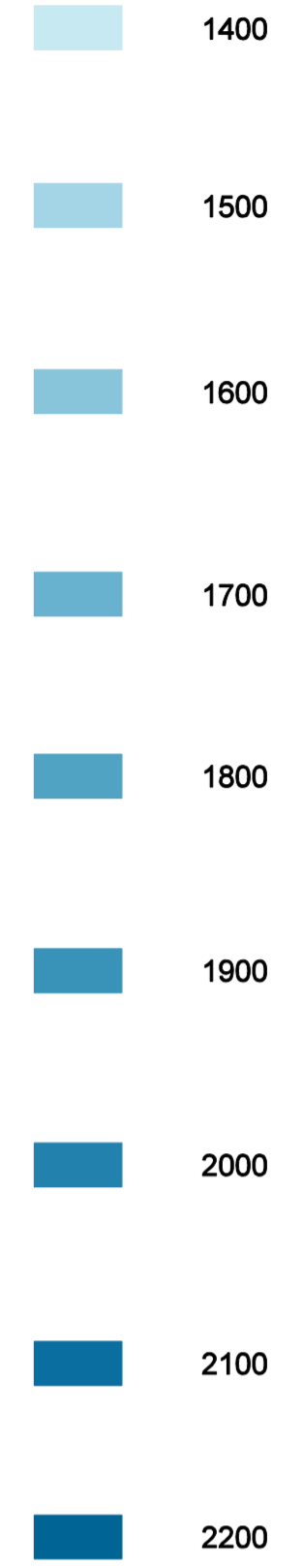
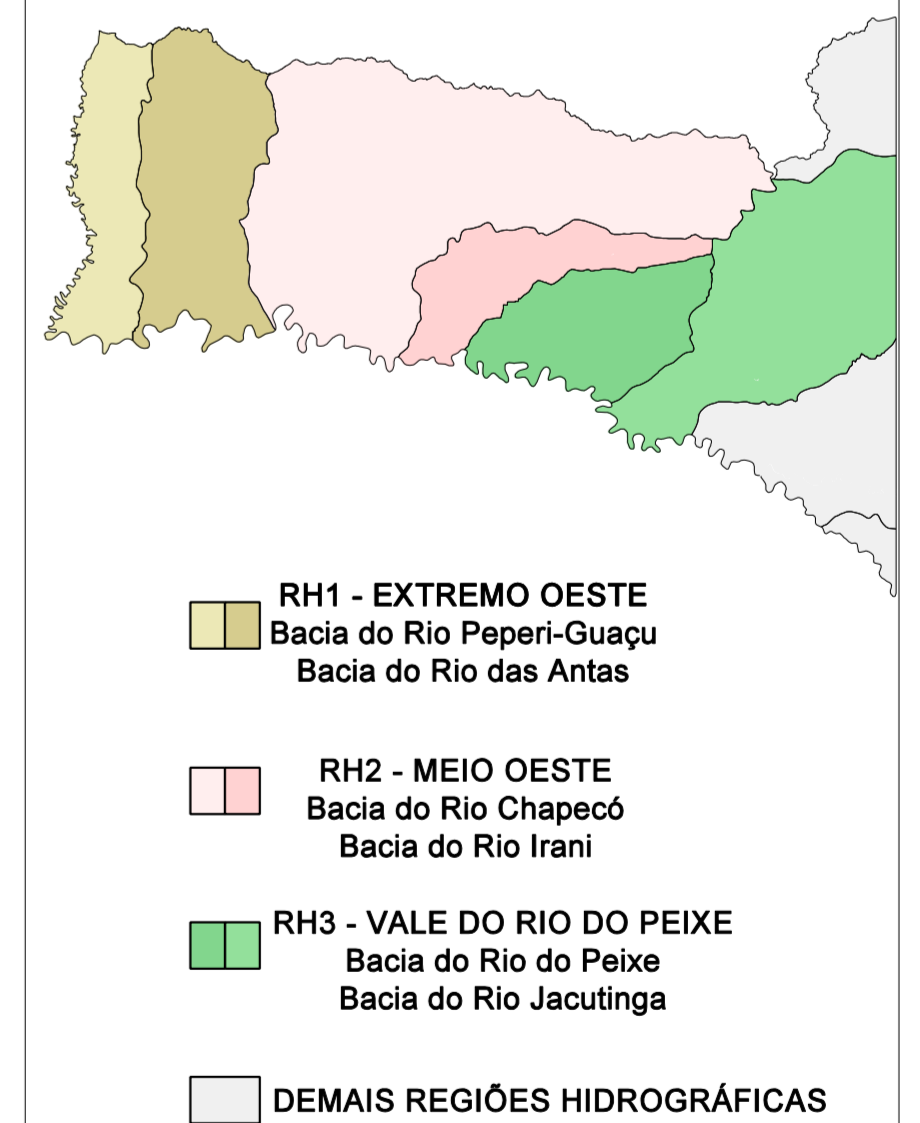


PRECIPITAÇÃO MÉDIA ANUAL (mm)



- ESTAÇÕES**
- Estação Pluviométrica
 - ▼ Estação Fluviométrica
 - Estação Meteorológica
 - Divisa de Bacia


BACIAS HIDROGRÁFICAS



CONVENÇÕES CARTOGRÁFICAS



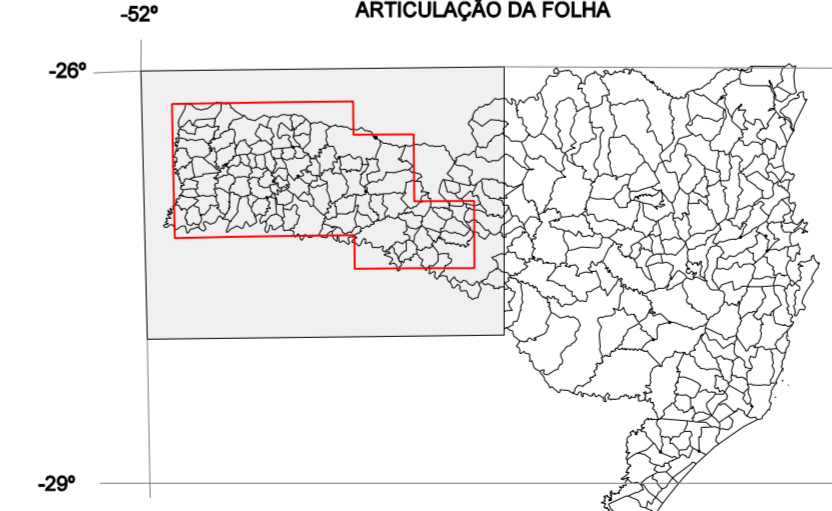
ESCALA 1:500.000



PROJEÇÃO UNIVERSAL TRANSVERSA DE MERCATOR
 DATUM VERTICAL SA1988BZ
 DATUM HORIZONTAL : IMBITUBA - SANTA CATARINA
 ORIGEM DA QUILOMETRAGEM UTM : EQUADOR E MERIDIANO 0° W GR.
 ACRESCIMOS ÀS CONSTANTES : 10.000 KM E 500 KM RESPECTIVAMENTE

GENERALIZAÇÃO CARTOGRÁFICA A PARTIR DE:
 CARTA DIGITAL - REGIÃO HIDROGRÁFICA DE SANTA CATARINA
 ESCALA 1:500.000 (FEIÇÕES : DIVISA MUNICIPAL, RODOVIAS, REGIÃO HIDROGRÁFICA)
 ESCALA 1:50.000 E 1:100.000 (FEIÇÕES : REDE HIDROGRÁFICA)
 ELABORADAS POR : SECRETARIA DE ESTADO DO DESENVOLVIMENTO URBANO E MEIO AMBIENTE - SDM
 AUTOR :
 ENQº AGRÔNOMO GUILHERME XAVIER DE MIRANDA JUNIOR**
 * CPRM - SERVIÇO GEOLÓGICO DO BRASIL - SUPERINTENDÊNCIA REGIONAL DE PORTO ALEGRE
 ** SECRETARIA DE ESTADO DO DESENVOLVIMENTO URBANO E MEIO AMBIENTE - SDM - GERÊNCIA DE RECURSOS HÍDRICOS
 COMPILAÇÃO CARTOGRÁFICA : ITS TECNOLOGIA LTDA.
 ENQ. RES.P. ENQ. CARTÓGRAFO CEZÁRIO DE OLIVEIRA LIMA JUNIOR
 CREA : SC-5 04686-6-5/C

LOCALIZAÇÃO DA ÁREA



ESTA CARTA É RESULTADO DA COMPILAÇÃO DAS
 CARTAS DO SDE DE ESCALAS DIVERSAS NÃO
 FOI ELABORADO O CONTROLE DE QUALIDADE
 GEOMÉTRICO PARA CLASSIFICAÇÃO - PEC.
 USO EXCLUSIVO DA IDEM

Este documento encontra-se disponível na Companhia de Pesquisa de Recursos Minerais
 - CPRM / Superintendência Regional de Porto Alegre Rua Banco da Província n 105, CEP
 91040-000, Porto Alegre/RS. Tel: (51) 3355-7111 Fax: (51) 3355-7172, e na Superintendência
 de Estado e Desenvolvimento Urbano e Meio Ambiente - IDEM (Av. César Cunha n 188
 Itaipó n 3 andar - Florianópolis - SC

PROJETO OESTE DE SANTA CATARINA - PROESC
 MAPA DE PRECIPITAÇÃO MÉDIA MENSAL

FOLHA CURITIBA-CO - SG-22-Y ESCALA 1:500.000 JUNHO 2002